


Mesto

PARTI PARTY:
LETNÁ ODBORNÁ KONFERENCIA

2023



pre deti



**„Najlepší indikátor kvality
verejných priestorov je vek
detí, ktoré sa tu voľne
pohybujú samé.“**




Eva Kail

Expertka na plánovanie a výstavbu reflektujúcu potreby žien

Spolu so školskými komunitami chceme zlepšiť bezpečnosť susedstiev a povzbudiť ku samostatnej mobilite detí.




Ciele



Upokojuvanie dopravy v okolí základných škôl



Zapájanie miestnej komunity do riešení



Podpora hry vonku

Základné školy

- Najlepšie je zapájať deti prostredníctvom škôl - sú už existujúce komunity
- V roku 2023 sme zapojili 10 škôl – výber zo zmapovaných 25 na základe komplexného dopravného mapovania a socio-priestorovej analýzy, dôležitý aspekt inklúzie detí z Ukrajiny
- Téma samostatnej mobility je relevantná pre deti na základných školách
- Chceme dosiahnuť, aby zapojené školy si tému adoptovali a iniciovali aktivity aj samostatne – Ulica na hranie, peší autobus, rozšírené vzdelávanie v téme dopravnej bezpečnosti

✘ ZŠ Vazovova

○ Izochróny pešej dostupnosti

● Adresy detí

▨ Školský obvod ZŠ [približné vymedzenie]

Kolko detí býva v pešej dostupnosti od ZŠ Vazovova?

12 % detí < 5 min.

27 % detí 5-10 min.

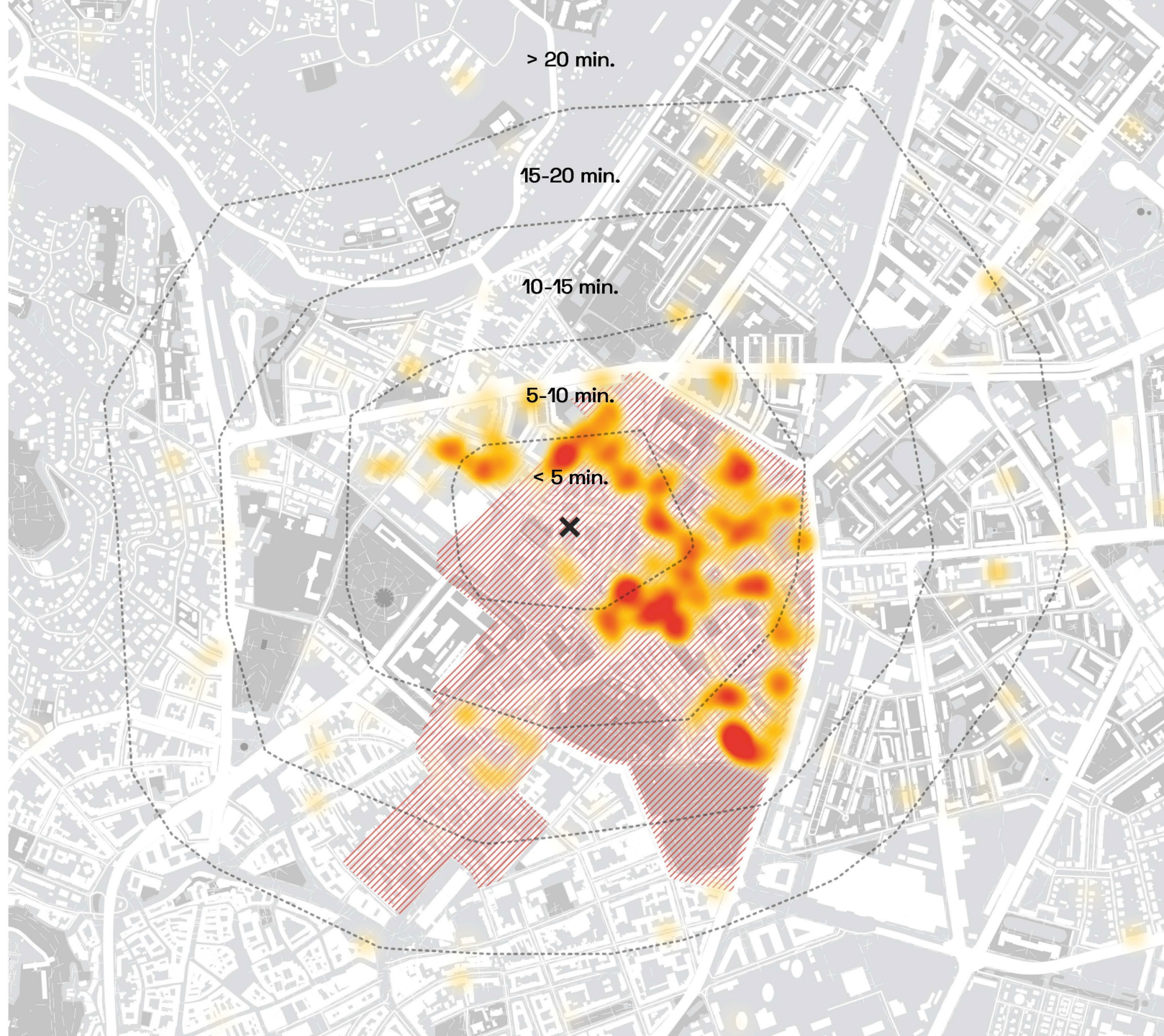

16 % detí 10-15 min.

5 % detí 15-20 min.

40 % detí > 20 min.

Priemerná vzdialenosť bydliska dieťaťa od ZŠ Vazovova je 1842 m, medián je 737 m*.

*Výpočet nezahŕňa adresy bydlísk mimo mesta Bratislava (111 adries / 15 %).



Socio-priestorová analýza

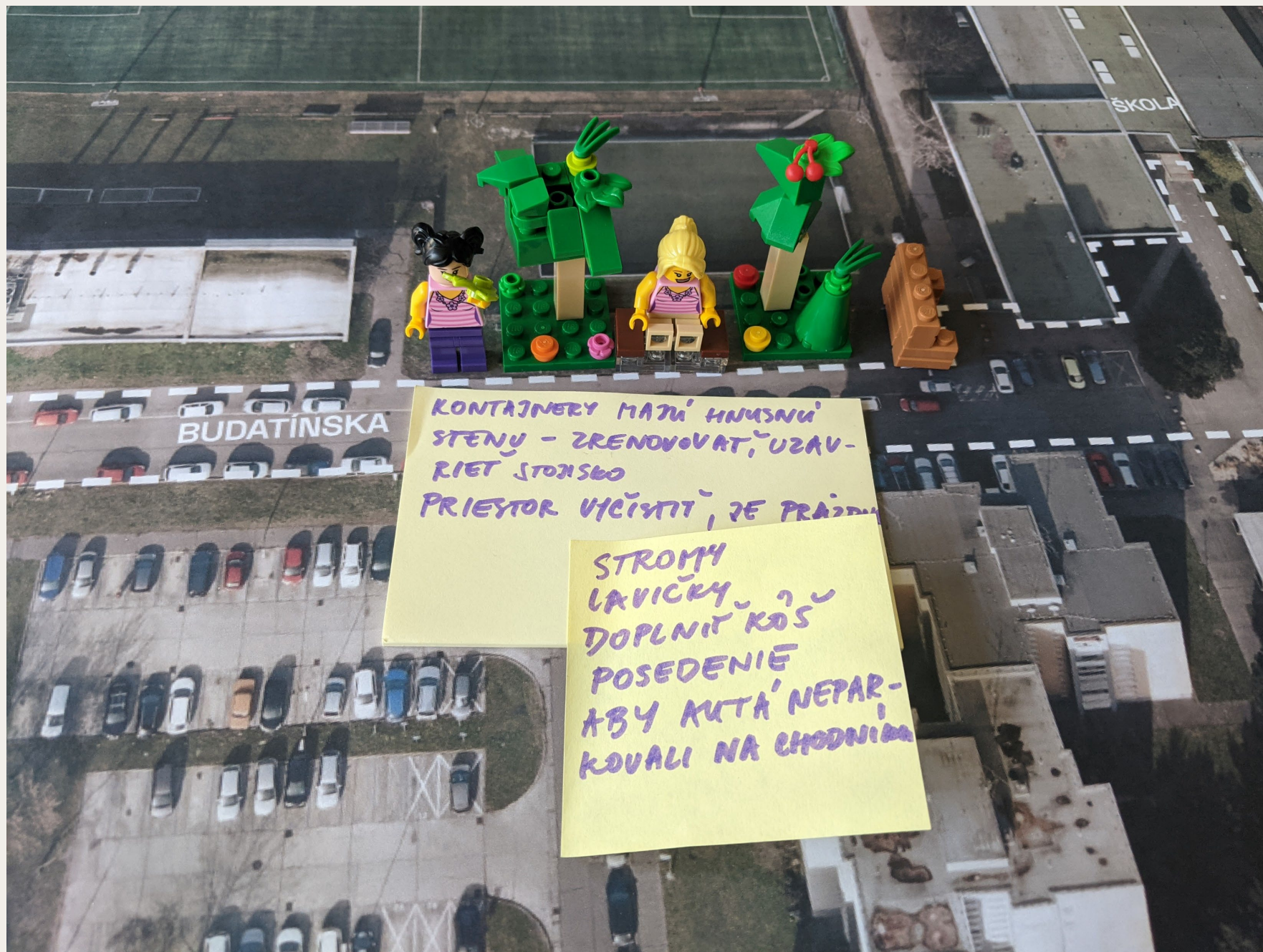
- mapovanie riešeného územia (vymedzenie riešeného územia, fotografický prieskum, dronové video, analýza vybavenosti verejného priestoru, analýza bariérovosti)
- mapovanie dopravnej situácie

Participatívny proces

- dotazníkový prieskum pre rodičov detí
- dotazníkový prieskum medzi zamestnancami/zamestnankyňami školy
- vnímavé vychádzky so žiakmi/žiačkami
- práca so žiakmi/žiačkami nad mapou – zisťovanie problematických a príjemných miest v okolí školy a na ich ceste do školy
- plánovanie ulice na hranie s deťmi
- workshopy s deťmi ku zmenám v okolí ich školy (taktický urbanizmus)
- susedské stretnutie
- mapovania bariérovosti s ľuďmi so špecifickými potrebami
- fokusová skupina s rodičmi
- fokusová skupina so žiakmi a žiačkami
- okrúhly stôl s odbornou verejnosťou



workshopy s deťmi ku zmenám v okolí ich školy – modelovanie



KONTAJNERY MAZU' HUKSNU'
STENU - ZRENOVAT, UZAV-
RIET STONKO
PRIESTOR VICIATIT, ZE PRAZDU

STROMY
LAVICKY, ?
DOPLNIT KOS
POSEDENIE
ABY KUTA' NEPAR-
KOVALI NA CHODNIA

workshopy s deťmi ku zmenám v okolí ich školy – práca s legom




Práca s mapou – mapovanie pozitívnych a negatívnych bodov v okolí školy a na ceste do školy



Vnímavé vychádzky v okolí škôl so žiakmi a žiačkami z 3., 5. a 7.ročníka

REGISTRACIA



ATLETICKÉ
NRA
VÝŽIVNÁ

MODRY
VZEMIS
STRIEPOVA
ZEMEDY

PITNÝ REŽIM

- ↑ VODA
- ↑ LIMONÁDY
- KOFOLA
- ? KAVA + DEZERT

SEDLO
POPCORN

- HOT-DOG
- PALACIŇKY
- LIGAŇSKA
- OVOCNÉ POHÁR

19:00 - 20:00

WINO

MAKRE
MARIŠ
LAVIBU

Škola





Opatrenia

- Pavilón na hranie
- Ulica na hranie
- Peší autobus
- Taktický urbanizmus
- Dopravné zmeny

Výstup

- školský plán mobility – podklad pre dopravnú štúdiu

Evaluácia procesu



Ulica na hranie





Pavilón na hranie

Ďakujeme

